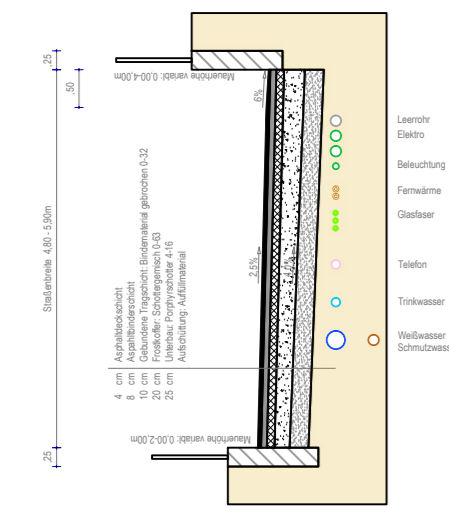
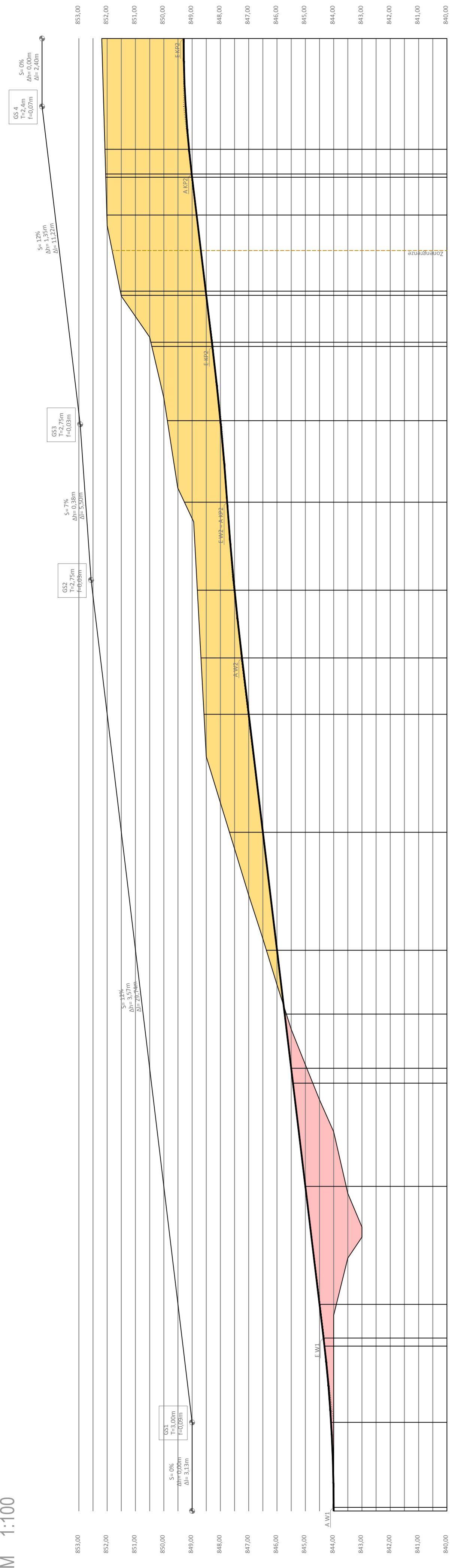


Regelquerschnitt
sezione tipo
M 1:100

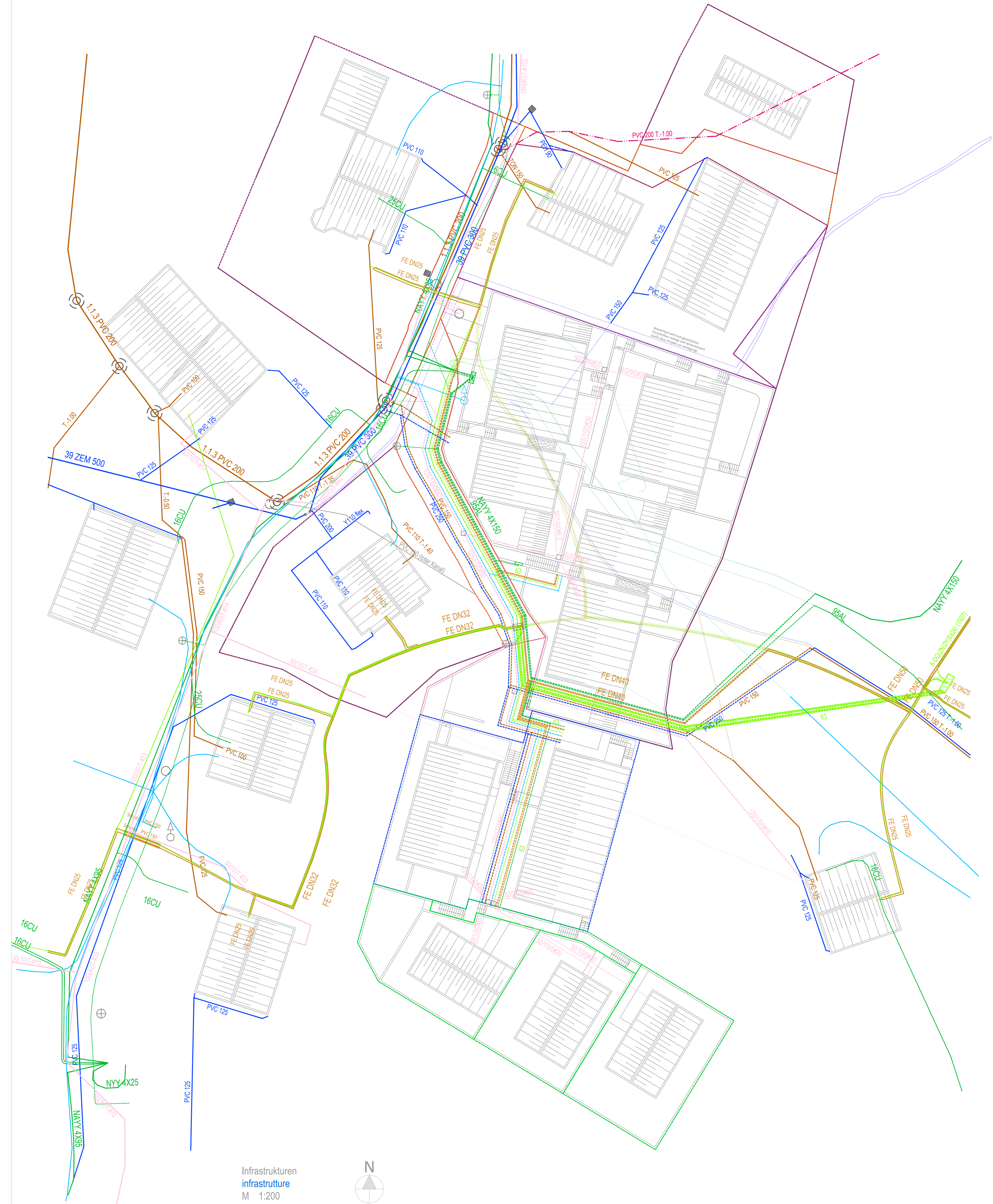
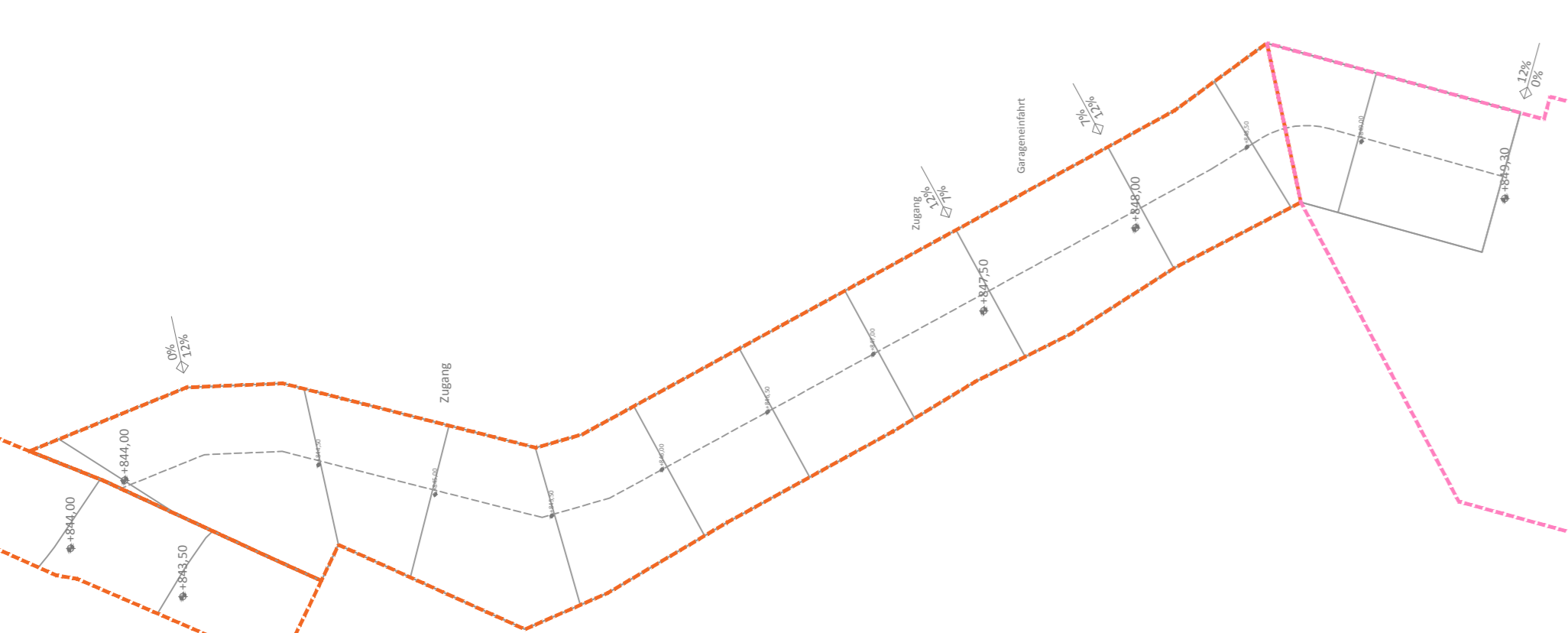


Längsprofil Straße
sezione longitudinale
della strada
M 1:100



Station	Profile	Grade	Profile	Grade
161	107.00	0.00	107.00	0.00
162	107.00	0.00	107.00	0.00
163	107.00	0.00	107.00	0.00
164	107.00	0.00	107.00	0.00
165	107.00	0.00	107.00	0.00
166	107.00	0.00	107.00	0.00
167	107.00	0.00	107.00	0.00
168	107.00	0.00	107.00	0.00
169	107.00	0.00	107.00	0.00
170	107.00	0.00	107.00	0.00
171	107.00	0.00	107.00	0.00
172	107.00	0.00	107.00	0.00
173	107.00	0.00	107.00	0.00
174	107.00	0.00	107.00	0.00
175	107.00	0.00	107.00	0.00
176	107.00	0.00	107.00	0.00
177	107.00	0.00	107.00	0.00
178	107.00	0.00	107.00	0.00
179	107.00	0.00	107.00	0.00
180	107.00	0.00	107.00	0.00
181	107.00	0.00	107.00	0.00
182	107.00	0.00	107.00	0.00
183	107.00	0.00	107.00	0.00
184	107.00	0.00	107.00	0.00
185	107.00	0.00	107.00	0.00
186	107.00	0.00	107.00	0.00
187	107.00	0.00	107.00	0.00
188	107.00	0.00	107.00	0.00
189	107.00	0.00	107.00	0.00
190	107.00	0.00	107.00	0.00
191	107.00	0.00	107.00	0.00
192	107.00	0.00	107.00	0.00
193	107.00	0.00	107.00	0.00
194	107.00	0.00	107.00	0.00
195	107.00	0.00	107.00	0.00
196	107.00	0.00	107.00	0.00
197	107.00	0.00	107.00	0.00
198	107.00	0.00	107.00	0.00
199	107.00	0.00	107.00	0.00
200	107.00	0.00	107.00	0.00

Straße
strada
M 1:200



Infrastrukturen
infrastrutture
M 1:200

- LEGENDE
LEGENDA
- ZONE DURCHFÜHRUNGSPLAN
 - ZONA PIANO NORMATIVO
 - ÖFFENTLICHE VERKEHRSFLÄCHE (AUFFÜLLZONE B2)
 - AREA TRAFFICO PUBBLICO (ZONA CI COMPLETAMENTO B2)
 - FREIER WOHNBAU (AUFFÜLLZONE B2)
 - EDILIZIA LIBERA (ZONA CI COMPLETAMENTO B2)
 - ÖFFENTLICHE VERKEHRSFLÄCHE (ERWEITERUNGSZONE C2)
 - AREA TRAFFICO PUBBLICO (ZONA CI ESPANSIONE C2)
 - FREIER WOHNBAU (ERWEITERUNGSZONE C2)
 - EDILIZIA LIBERA (ZONA CI ESPANSIONE C2)
 - GEFÖRDERTER WOHNBAU (ERWEITERUNGSZONE C2)
 - EDILIZIA AGEVOLATA (ZONA CI ESPANSIONE C2)
 - BACHL
 - RUSCELLO
 - TRINKWASSER
 - AQUA POTABILE
 - WEISSWASSER
 - AQUA BIANCA
 - SCHMUTZWASSER
 - FOGNATURA
 - FERNWÄRME
 - TELESALDAMENTO
 - ELEKTRO
 - ELEKTRO
 - GLASFASER
 - FIBRA OTTICA
 - TELEFON
 - TELEFON
 - MISCHWASSER
 - ACQUE MISTE
 - BELEUCHTUNG
 - ILLUMINAZIONE
 - AUSHUB
 - SCAVO
 - AUFSCÜTTUNG
 - RIPORTO
 - GRADIENTE
 - GRADIENTE
 - STRASSENVERLAUF
 - CORSA DELLA STRADA
 - WANNE
 - CURVA CONCAVA
 - KUPPE
 - CURVA CONVESSA
 - GS
 - GRADIENTENSCHNITTPUNKT
 - PUNTO DI INTERSEZIONE DELLA GRADIENTE

DATENSCHUTZBESTIMMUNGEN
Das Architekturbüro "RENATO D'ALBERTO" behält sich das geistige Eigentumsrecht dieses Dokumentes vor mit dem Verbot der Vervielfältigung, der Weitergabe oder der Ausservertragsmässigen Nutzung.
INFORMAZIONI PRIVACY
IL CONTENUTO DI QUESTO DISEGNO È DI PROPRIETÀ ESCLUSIVA DELLO STUDIO D'ARCHITETTURA "RENATO D'ALBERTO" E NON PUÒ ESSERE COPRATO O PAGATO A TERZI SENZA IL CONSENSO DEL PROPRIETARIO.

PROVINZ BOZEN
PROVINCIA DI BOLZANO
GEMEINDE BRIXEN
COMUNE DI BRESSANONE

PROJEKTITITEL:
TITOLO DI PROGETTO:
Erstellung eines Durchführungsplans für die Auffüllzone B2 "Klerant" in Klerant, Gemeinde Brixen; betreffend der B.P. 91, 426, 505 und G.P. 979/1, 979/2, 982/1, 982/2, 983, 984/2, 985, 996/3, 998, 3470, 3472 der K.G. St. Andrea
Creazione di un piano d'attuazione per la zona di completamento B2 "Clerant" a Clerant, comune di Bressanone; riguardante la p.ed. 91, 426, 505 e p.f. 979/1, 979/2, 982/1, 982/2, 983, 984/2, 985, 996/3, 998, 3470, 3472 del C.C. S.Andrea

BAUHER:
COMMITENTE:
MARKART ERICH

PLANINHALT:
CONTENUTO:
DURCHFÜHRUNGSPLAN
PIANO D'ATTUAZIONE
Infrastrukturen - infrastrutture

PROJEKTNUMMER:
PROGETTO NUMERO:
171
PLANNUMMER:
PIANUMERO:
006

PROJEKTANT:
PROGETTISTA:
ARCH. D'ALBERTO RENATO
Schlossergasse 23 - 39040 Natz
vicolo schlosser 23 - 39040 Natz
T 0472/200559 | info@renato-dalberto.it

STATIKER:
CALCOLO STATICO:
DATUM:
07.07.2020
GEBOCHNET:
ELABORATO
AL