



























LEGENDE
LEGENDA

-  BESTEHENDES GEBÄUDE
-  EDIFICIO ESISTENTE
-  QUOTEN
-  QUOTE
-  ZONE DURCHFÜHRUNGSPLAN
-  ZONA PIANO NORMATIVO
-  ÖFFENTLICHE VERKEHRSFLÄCHE (AUFFÜLLZONE B2)
-  AREA TRAFFICO PUBBLICO (ZONA C1 COMPLETAMENTO B2)
-  FREIER WOHNBAU (AUFFÜLLZONE B2)
-  EDILIZIA LIBERA (ZONA C1 COMPLETAMENTO B2)
-  ÖFFENTLICHE VERKEHRSFLÄCHE (ERWEITERUNGSZONE C2)
-  AREA TRAFFICO PUBBLICO (ZONA C1 ESPANSIONE C2)
-  FREIER WOHNBAU (ERWEITERUNGSZONE C2)
-  EDILIZIA LIBERA (ZONA C1 ESPANSIONE C2)
-  GEFÖRDERTER WOHNBAU (ERWEITERUNGSZONE C2)
-  EDILIZIA AGEVOLATA (ZONA C1 ESPANSIONE C2)
-  BAURECHTSFLÄCHE OBERIRDISCH
-  LIMITE DI EDIFICAZIONE SOPRA TERRA
-  ALLGEMEINE ZUFAHRT
-  ACCESSO GENERALE
-  ZUFAHRT PARKPLÄTZE
-  ACCESSO POSTI MACCHINE
-  ZUGANG
-  INGRESSO
-  DURCHFAHRTSRECHT (unterirdisch; z.G. AG1/G1/G2/G3, z.L.F1)
-  DIRITTO DI PASSAGGIO a.v.(sotto terra; a.f. AG1/G1/G2/G3, a.c. F1)

DATENSCHUTZBESTIMMUNGEN
DAS ARCHITECTURBÜRO "RENATO D'ALBERTO" BEHÄLT SICH DAS GEISTIGE EIGENTUMSRECHT DIESER DOKUMENTES VOR MIT DEM
VERBOT DER VERVIELFÄLTIGUNG, DER WEITERGABE ODER DER AUSSERVERTRAGSMÄSSIGEN NUTZUNG.

INFORMAZIONI PRIVACY
IL CONTENUTO DI QUESTO DISEGNO È DI PROPRIETÀ ESCLUSIVA DELLO STUDIO D'ARCHITETTURA "RENATO D'ALBERTO" E NON PUÒ
ESSERE COPRATO O PASSATO A TERZI SENZA IL CONSENSO DEL PROPRIETARIO.

PROVINCIA BOZEN PROVINCIA DI BOLZANO GEMEINDE BRIXEN COMUNE DI BRESSANONE

PROJEKTTITEL:
TITOLO DI PROGETTO:
Erstellung eines Durchführungsplans für die Erweiterungszone C2 "Klerant"
in Klerant, Gemeinde Brixen; betreffend der G.P. 984/1 der K.G. St. Andrä
Creazione di un piano d'attuazione per la zona residenziale di espansione
C2 "Cleran" a Cleran, comune di Bressanone; riguardante la p.f. 984/1 del
C.C. S. Andrea

BAUHERS: SCHATZNER FRANZ
COMMITTENTE:

PLANNRÜBLI:
CONTENUTO:
DURCHFÜHRUNGSPLAN
PIANO D' ATTUAZIONE
Garage - garage

PROJEKT NUMMER: 178 PLAN NUMMER: 007
PROGETTO NUMERO: PIANA NUMERO:

BAU MANAGEMENT:
MANAGEMENT EDILIZIO:

PROJEKTANT:
PROGETTISTA:
ARCH. D'ALBERTO RENATO
Schlossergasse 23 - 39040 Naz
vicolo schlosser 23 - 39040 Naz
T 0472/200559 | info@renato-dalberto.it

Renato Dalberto
architetto

STATIKER:
CALCOLO STATICO:

DATUM: 07.07.2020
DATA: ELABORATO: AL

