



Autonome Provinz
Bozen - Südtirol

Druck (A4): 28.05.2021





1:1.000

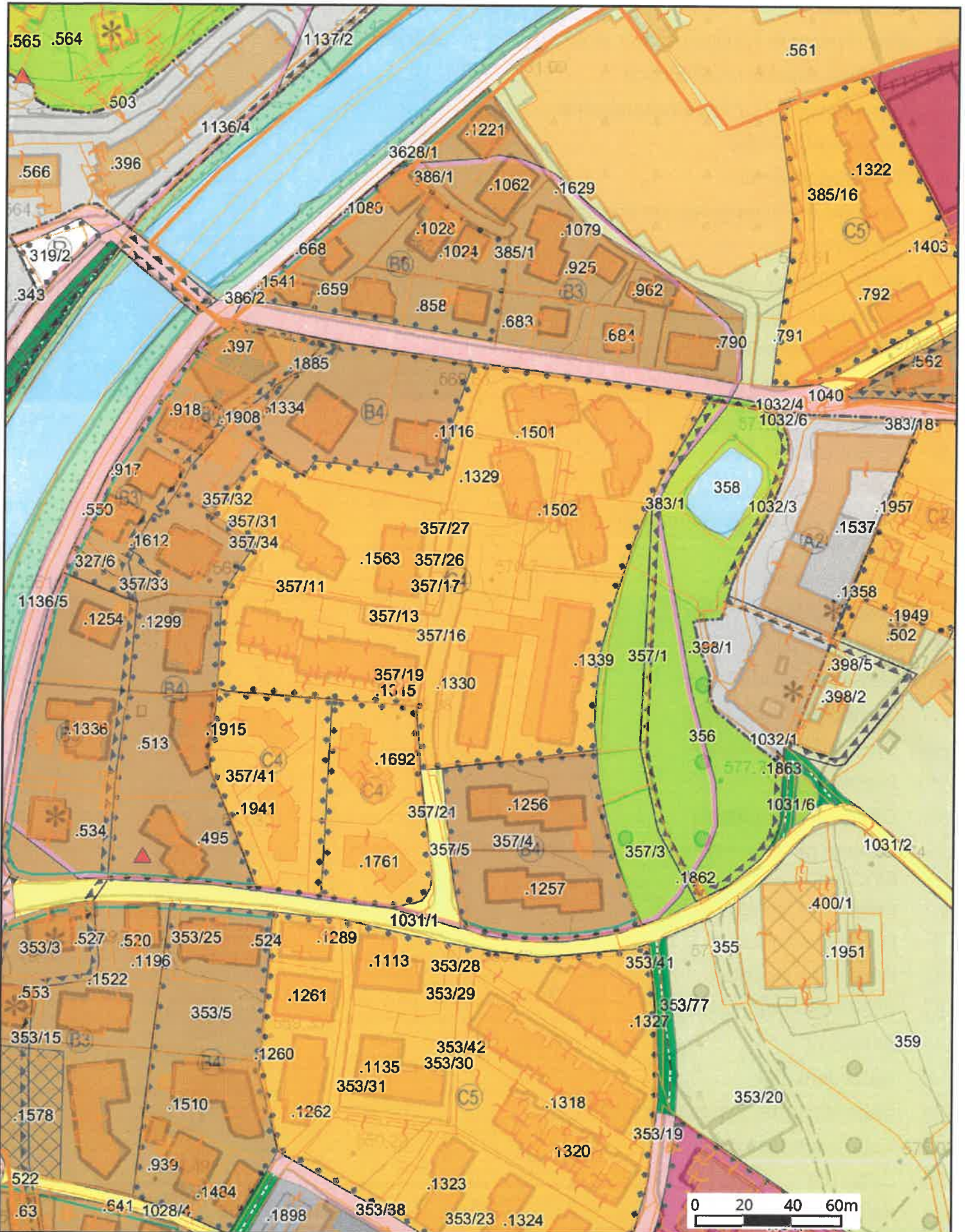
Geschwister Ostheimer

Orthofoto mit Mappe

































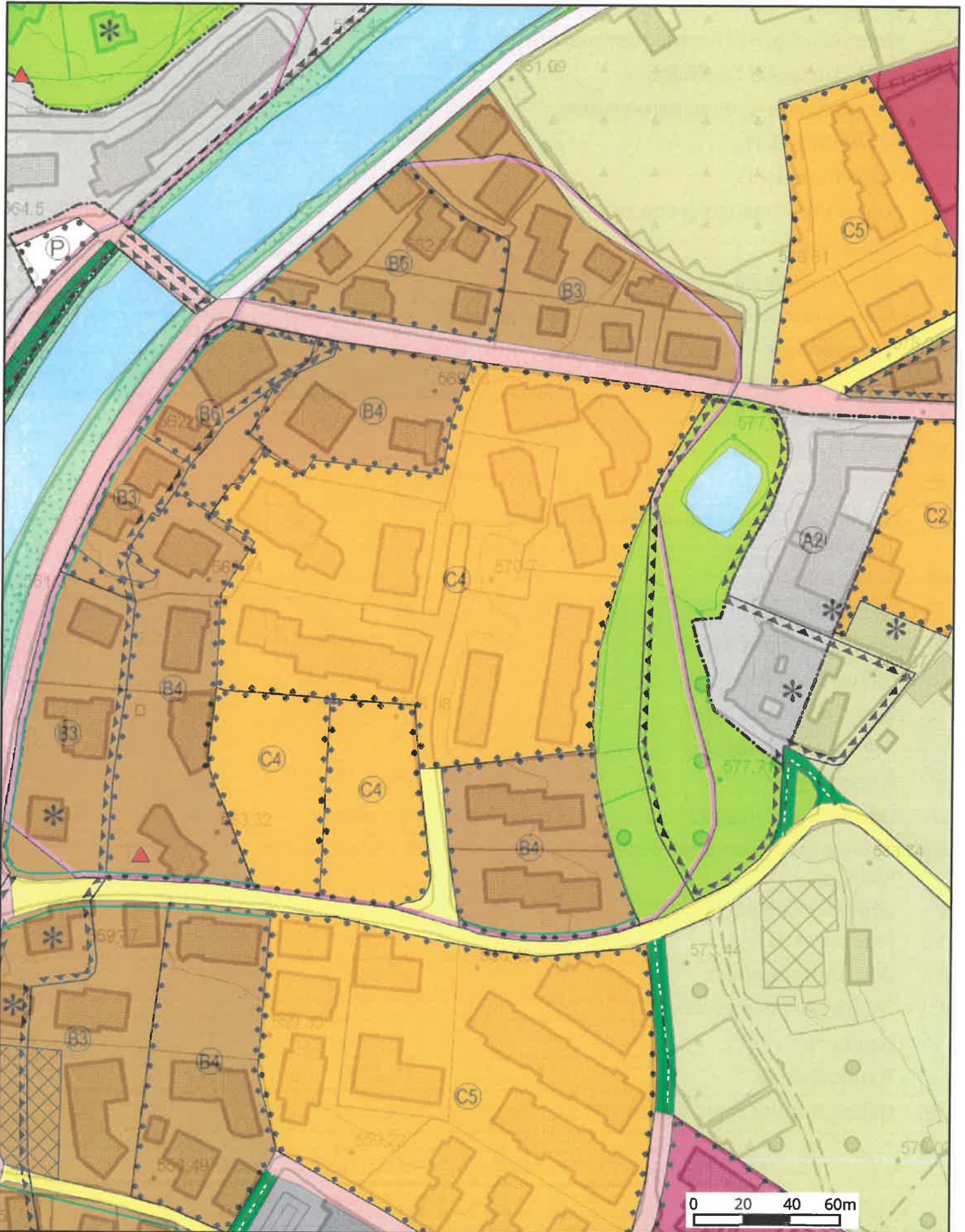
Legende

-  Katastralgemeinden
-  Gebäude
-  Kein Gebäude
- Einheitsparzelle
- Nummer der Parzelle
-  Parzellenklammer





































Legende

	Landwirtschaftsgebiet		Vordach, Ruine
	Wald		Einheitsparzelle
	Gewässer		Nummer der Parzelle
	Wohnbauzone A / Historischer Ortskern		Parzellenklammer
	Wohnbauzone B / Auffüllzone		
	Wohnbauzone C / Erweiterungszone		
	Private Grünfläche		
	Gewerbegebiet D		
	Zone für die Erzeugung von Energie		
	Militärzone		
	Wohnbauzone A2		
	Wohnbauzone B3		
	Wohnbauzone B4		
	Wohnbauzone B6		
	Wohnbauzone C2		
	Wohnbauzone C4		
	Wohnbauzone C5		
	Grünflächen und Erholungseinrichtungen (GROUND)		
	Kinderspielplatz		
	Landesstrasse		
	Gemeindestraße Typ C		
	Gemeindestraße Typ D		
	Gemeindestraße Typ E		
	Öffentlicher Parkplatz		
	Fussweg		
	Öffentlicher Parkplatz		
	Gebiete mit besonderer landschaftlicher Bindung		
	Gebiet mit Denkmalschutz		
	Ensembleschutz		
	Durchführungsplan		
	Wiedergewinnungsplan		
	Bauflicht		
	Naturdenkmal		
	Gebäude unter Denkmalschutz		
	Katastralgemeinden		
	Gebäude		
	Kein Gebäude		



Legende

-  Landwirtschaftsgebiet
-  Wald
-  Gewässer
-  Wohnbauzone A / Historischer Ortskern
-  Wohnbauzone B / Auffüllzone
-  Wohnbauzone C / Erweiterungszone
-  Private Grünfläche
-  Gewerbegebiet D
-  Zone für die Erzeugung von Energie
-  Militärzone
-  Wohnbauzone A2
-  Wohnbauzone B3
-  Wohnbauzone B4
-  Wohnbauzone B6
-  Wohnbauzone C2
-  Wohnbauzone C4
-  Wohnbauzone C5
-  Grünflächen und Erholungseinrichtungen (GROUND)
-  Kinderspielplatz
-  Landesstrasse
-  Gemeindestrasse Typ C
-  Gemeindestrasse Typ D
-  Gemeindestrasse Typ E
-  Öffentlicher Parkplatz
-  Fussweg
-  Öffentlicher Parkplatz
-  Gebiete mit besonderer landschaftlicher Bindung
-  Gebiet mit Denkmalschutz
-  Ensembleschutz
-  Durchführungsplan
-  Wiedergewinnungsplan
-  Bauflucht
-  Naturdenkmal
-  Gebäude unter Denkmalschutz