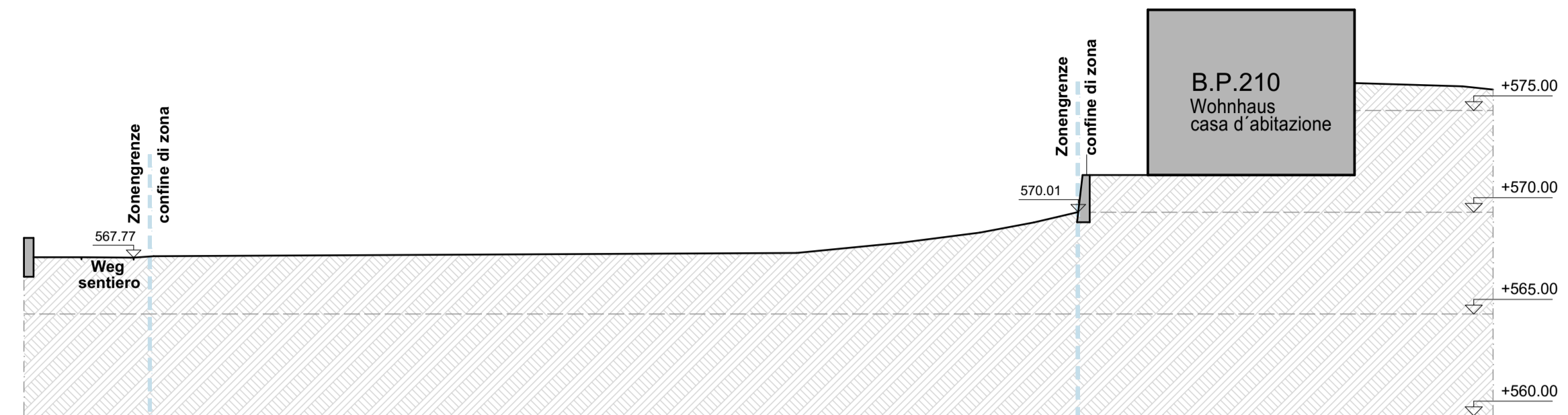
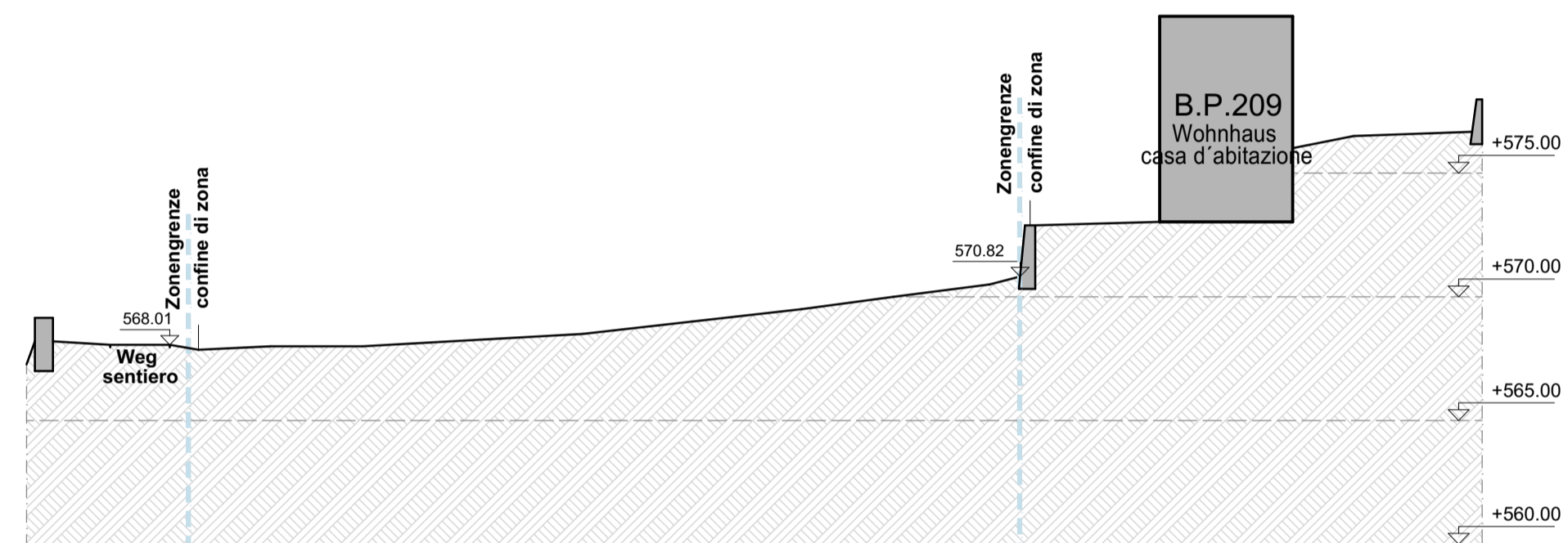


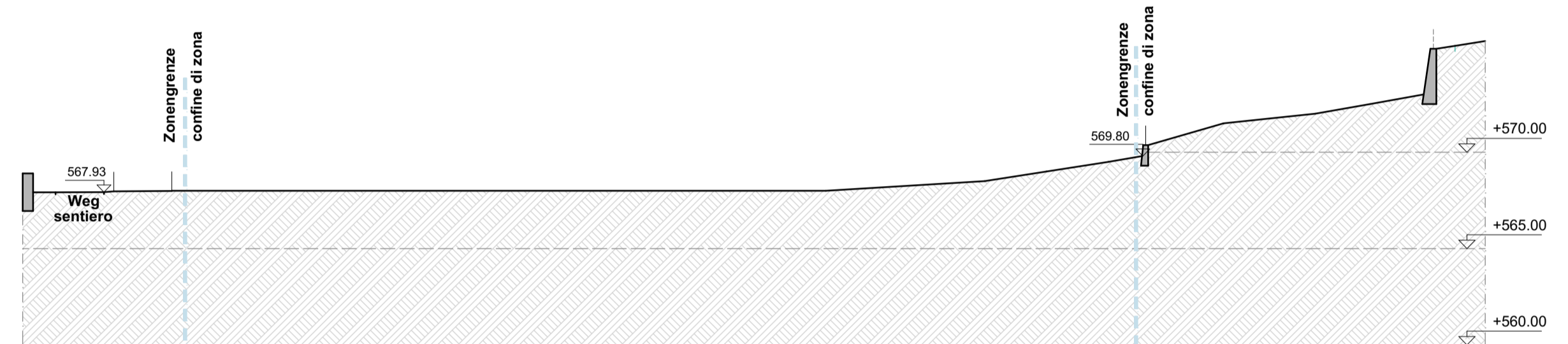
Schnitt 1-1 / sezione 1-1



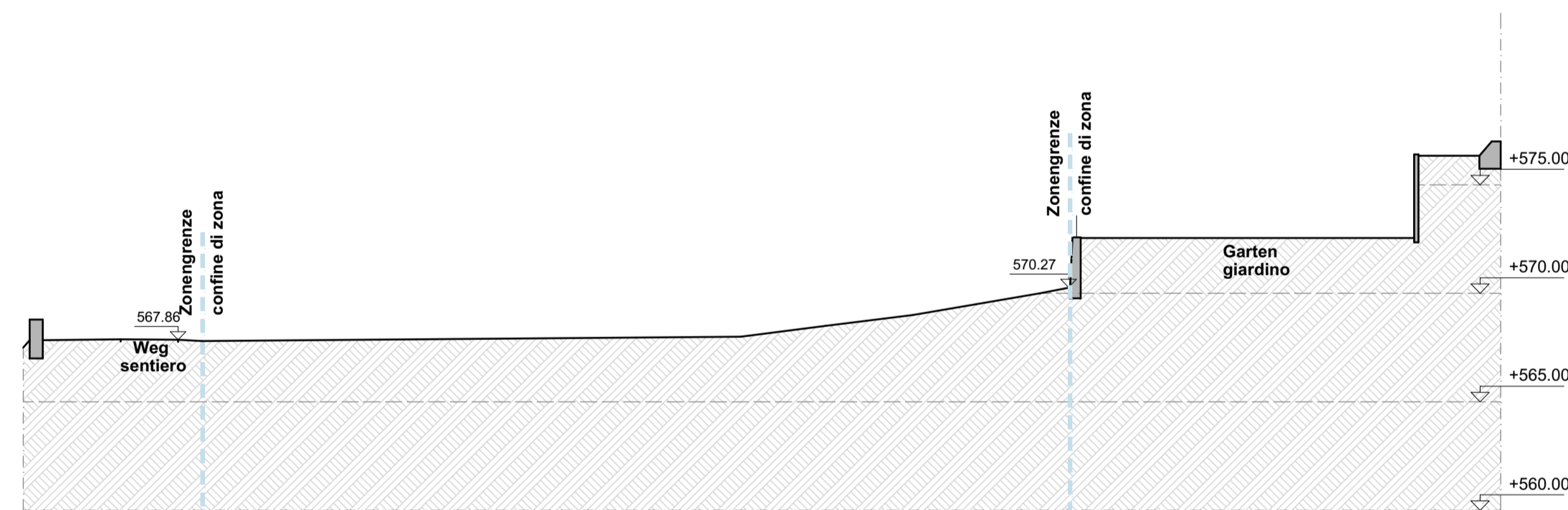
Schnitt 4-4/ sezione 4-4



Schnitt 2-2 / sezione 2-2



Schnitt 5-5/ sezione 5-5



Schnitt 3-3/ sezione 3-3

Geländeschnitte Bestand / Sezioni del terreno esistente

1:250

KUP → ARCH

Gemeinde Brixen/Comune di Bressanone

Durchführungsplan/Piano di attuazione

Bauvorhaben/progetto
 Durchführungsplan für die Wohnbauzone C – Erweiterungszone mit ROV Zone „Landwirt III“, K.G. Elvas
 Piano di attuazione per la Zona residenziale C - Zona di espansione, Zona con convenzione urbanistica "Landwirt III", C.C. Elvas

Planinhalt/contenuto
 Geländeschnitte Bestand / Sezioni del terreno esistente

Maßstab/scala
 1:250

Bauherr/committente
 Bischöfliches Institut Vinzentinum - 31,11 %
 Brennerstraße 37, 39042 Brixen
 Priesterseminar Brixen - 51,29 %
 Seminarplatz 4, 39042 Brixen
 Klarissenkloster St. Elisabeth - 17,60 %
 Runggadgasse 25, 39042 Brixen

06.10.2021 GK

Projektnummer/numero di progetto
2105

Blatt/foglio
3

Projektant/progettista

KUP - ARCH
 Arch. Karl Kerschbaumer
 Arch. Harald Pichler
 Arch. Matylda Goscinak
 Arch. Gabriel Kerschbaumer
 Arch. Anton Treyer