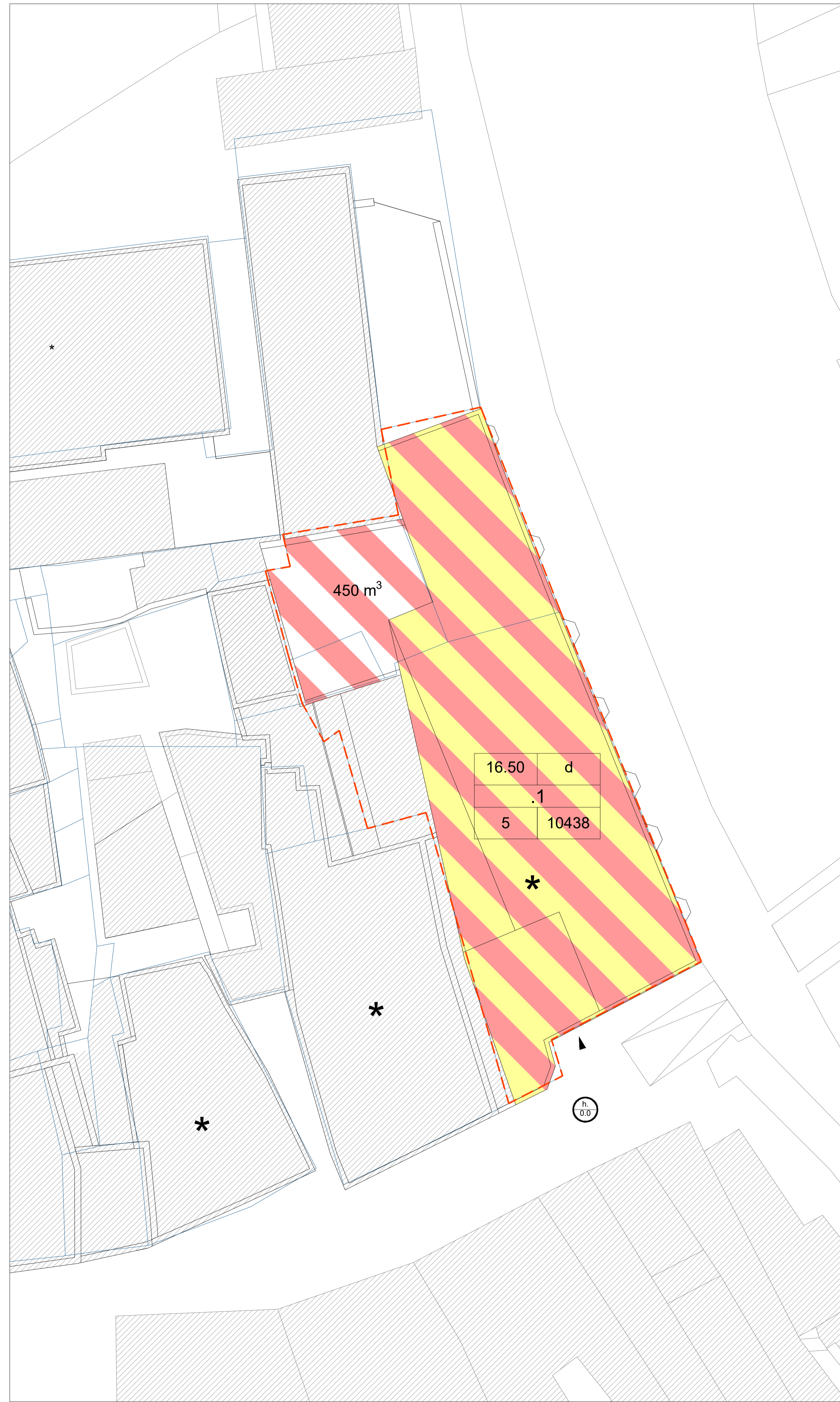
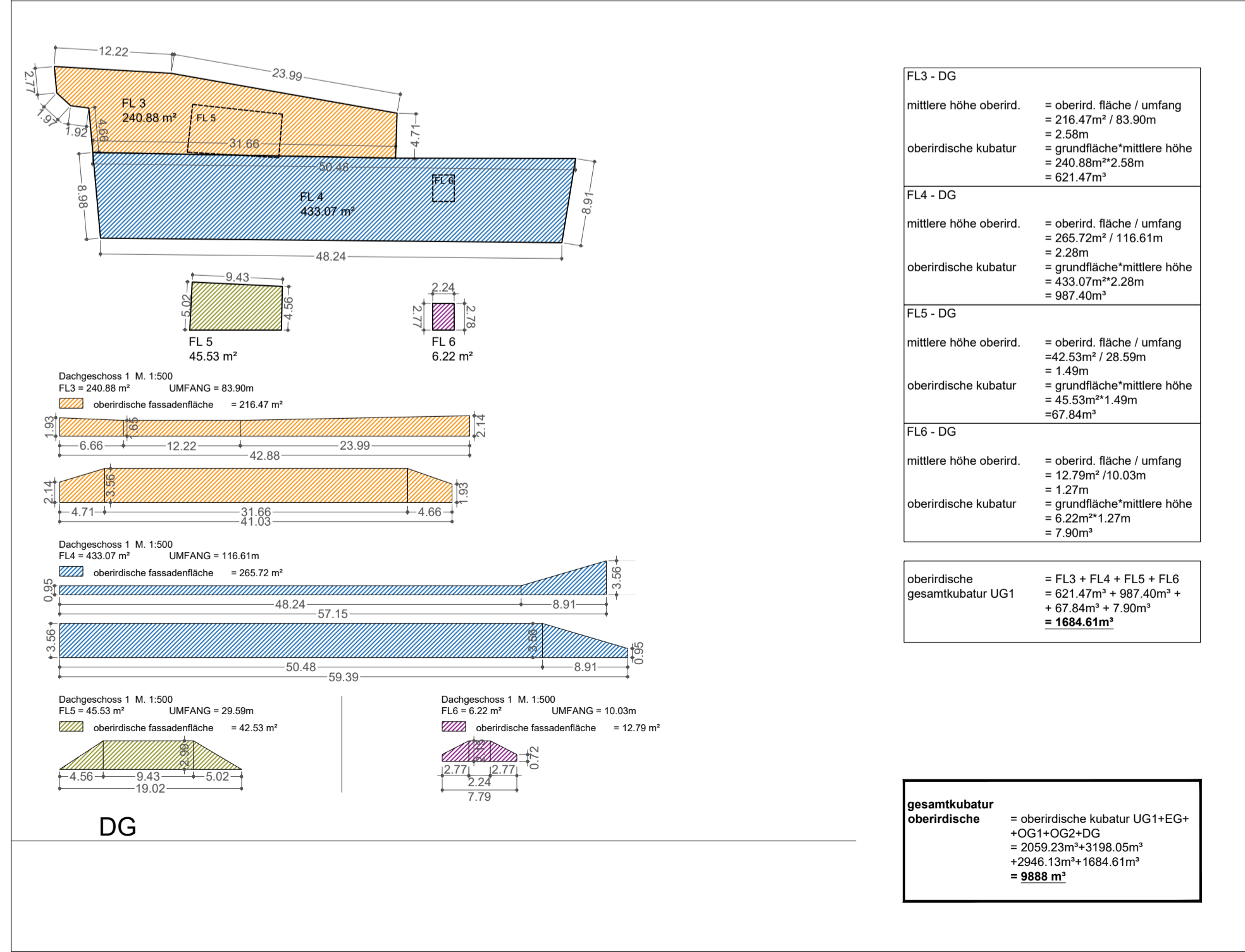
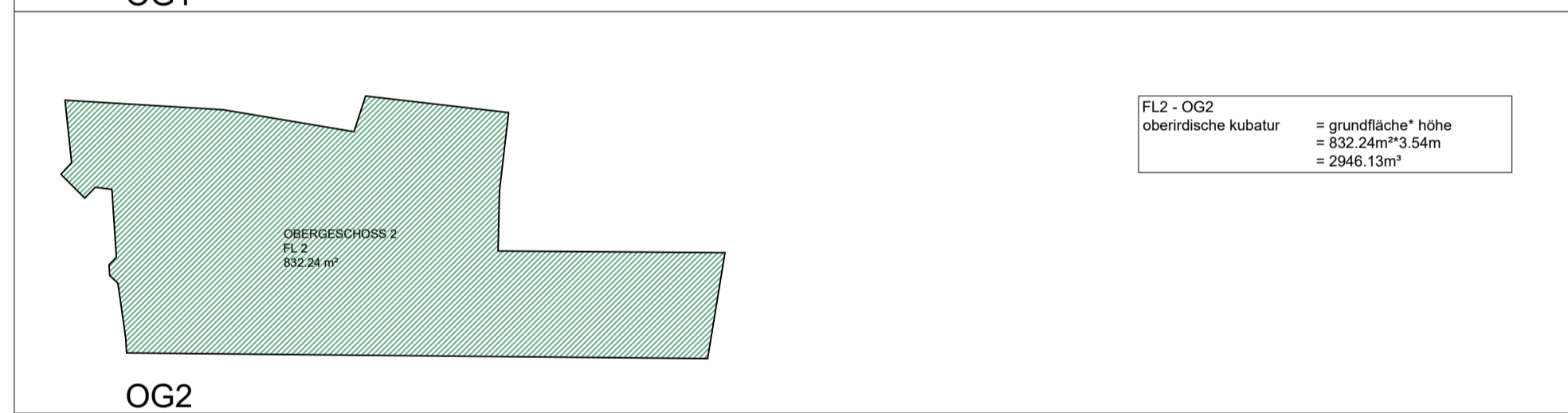
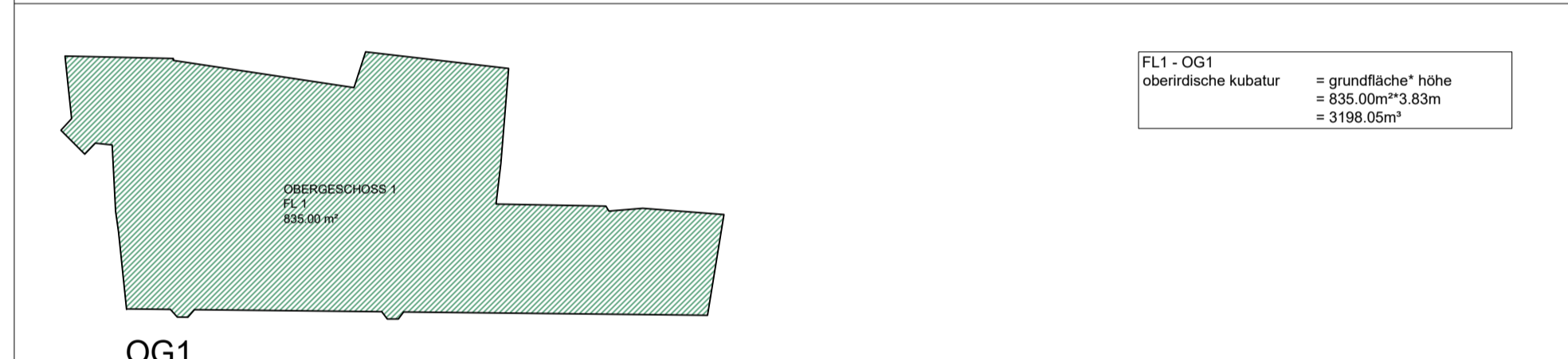
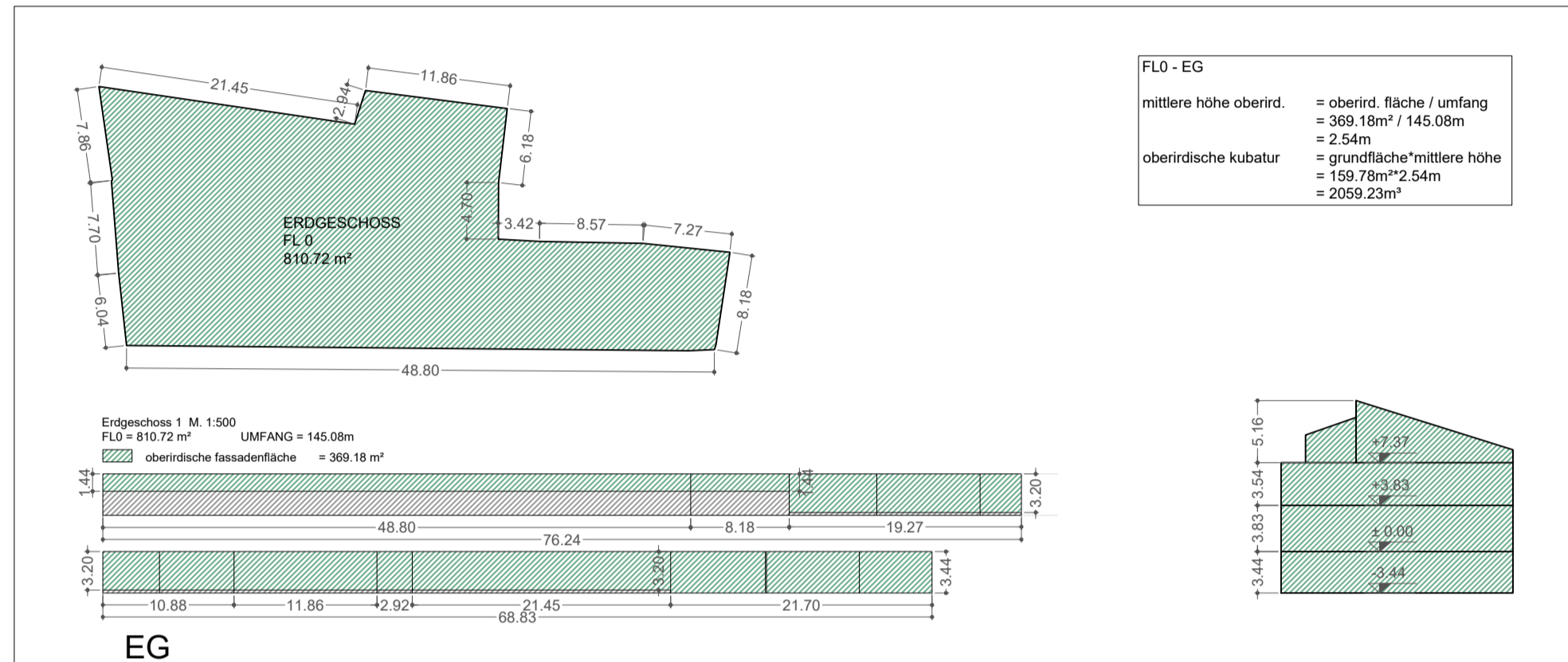


BP. P.D.	.1
BESITZER PROPRIETARIO	Finsterwirt SAS di Mayr Christoph
ANZAHL DER GESCHOSSE ÜBER ERDE NUMERO DEI PIANI FUORI TERRA	5
ANZAHL DER GESCHOSSE UNTER ERDE NUMERO DEI PIANI SOTTO TERRA	1
ANZAHL DER GESCHOSSE UNTER ERDE ALTEZZA MASSIMA	16,50 m
ANZAHL DER GESCHOSSE UNTER ERDE CUBATURA MASSIMA AMMISSIBILE	9 988 + 500 m ³
ANZAHL DER GESCHOSSE UNTER ERDE TIPO DI INTERVENTO	d


schema: eingriffsart und bauliche nutzung - schemi per tipo di intervento e destinazioni d'uso 1:500



LEGENDE	LEGENDE
GRENZE DES WIEDERGEWINNUNGSPLAN	LIMITE PIANO DI RECUPERO
MINDESTINGRIFFSEINHEIT	LIMITE UNITÀ DI INTERVENTO
BAURECHTSGRENZE OBERGESCHOSSE	LIMITE DI EDIFICAZIONE FUORI TERRA
BAURECHTSGRENZE UNTERGESCHOSSE	LIMITE DI EDIFICAZIONE SOTTERRANEO
DENKMALAMT	EDIFICI SOTTOPOSTI A TUTELA MONUMENTALE
ABBRUCH MIT WIEDERAUFBAU	DEMOLIZIONE CON RICOSTRUZIONE
ABBRUCH	DEMOLIZIONE
NEUBAU	NUOVA COSTRUZIONE
MÖGLICHE UNTERKELLERUNG	POSSIBILE INTERVENTO INTERRATO
INNENHOF	CORTILE INTERNO
BESTEHENDE GEBÄUDE INNERHALB DER ZONE	EDIFICI ESISTENTI NELLA ZONA
BESTEHENDE GEBÄUDE AUSSERHALB DER ZONE	EDIFICI ESISTENTI FUORI ZONA
HÖCHSTE GEBÄUDEHÖHE	ALTEZZA MASSIMA
ZUFAHRT	ACCESSI
KATASTER	CATASTO
HÖCHSTE GEBÄUDEHÖHE ALTEZZA MASSIMA	INGRIFFSART TIPO DI INTERVENTO
ZAHL DER GESCHOSSE ÜBER ERDE + DACHGESCHOSS NUMERO DI PIANI FUORI TERRA + SOTTOTETTO	NUMERO DER PARZELLE NUMERO DI PARTICELLA
	ZULÄSSIGE KUBATUR CUBATURA MASSIMA
Maßnahmen im Sinne des Art. 59 des L.G. nr. 13 vom 11.08.1997	Interventi in base alla legge prov. 11.08.1997 n.13 art. 59
Ordentliche Instandhaltung	Manutenzione ordinaria
Außerordentliche Instandhaltung	Manutenzione straordinaria
Restaurierungs- und Sanierungsarbeiten	Lavori di restauro e di risanamento
Bauliche Umgestaltung	Ristrutturazione edilizia
Städtebauliche Umgestaltung	Ristrutturazione urbanistica
Dachgeschöß	Sottotetto
Geschosse über Erde	Piani fuori terra
Tiefparterre	Piani seminterrati
Unterterre	Piani interrati
Wohnnutzung	W Destinazione residenziale
Wohnenfrei	WF Destinazione residenziale libera
Primäre und/oder sekundäre Nutzung	S Destinazione primaria e/o secondaria
Tertiäre Nutzung	T Destinazione terziaria
Quartäre Nutzung	Q Destinazione quaternaria
Keller / Lager	K Cantina / deposito per abitazioni

gemeinde brixen comune di bressanone
autonome provinz bozen provincia autonoma di bolzano

WIEDERGEWINNUNGSPLAN PIANO DI RECUPERO 02



projekt progetto
wiedergewinnungsplan
"hotel goldener adler"
auf den parzellen BP. .1, in der K.G.
Brixen

planinhalt contenuto
rechtsplan piano normativo


massstab scala 1:200,1:500
datum data märz 2022

bauherr committente

Finsterwirt SAS di Mayr Christoph
domgasse 3
I-39042 brixen
gemeinde brixen
große lauben 5
I-39042 brixen

gerd bergmeister arch
michaela wolf prof arch
architekten
39042 brixen bressanone
schlachthausgasse 3 vicolo macello 3

bergmeisterwolf



tel/fax +39 0472 801129
office@bergmeisterwolf.it
www.bergmeisterwolf.it